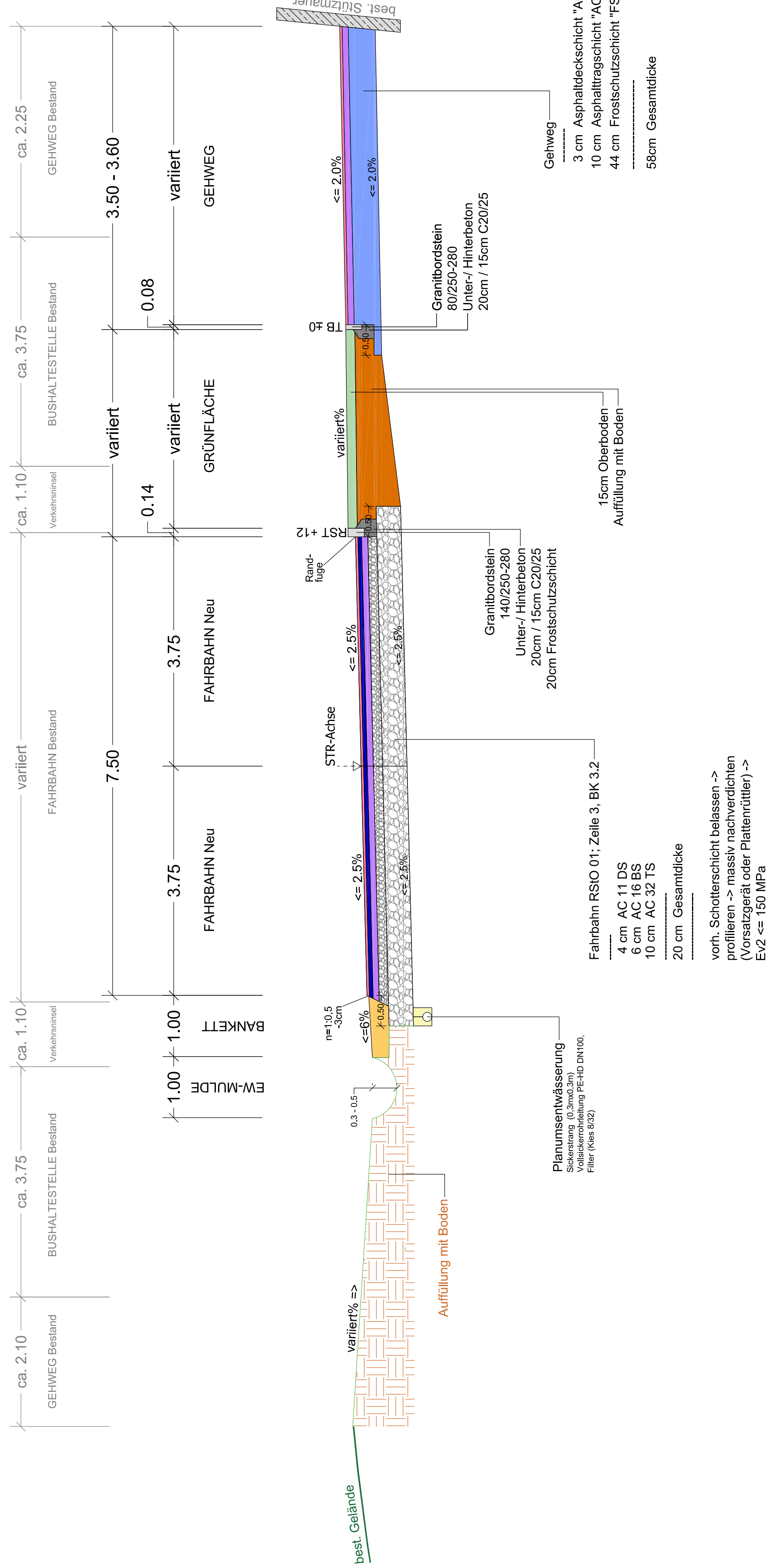
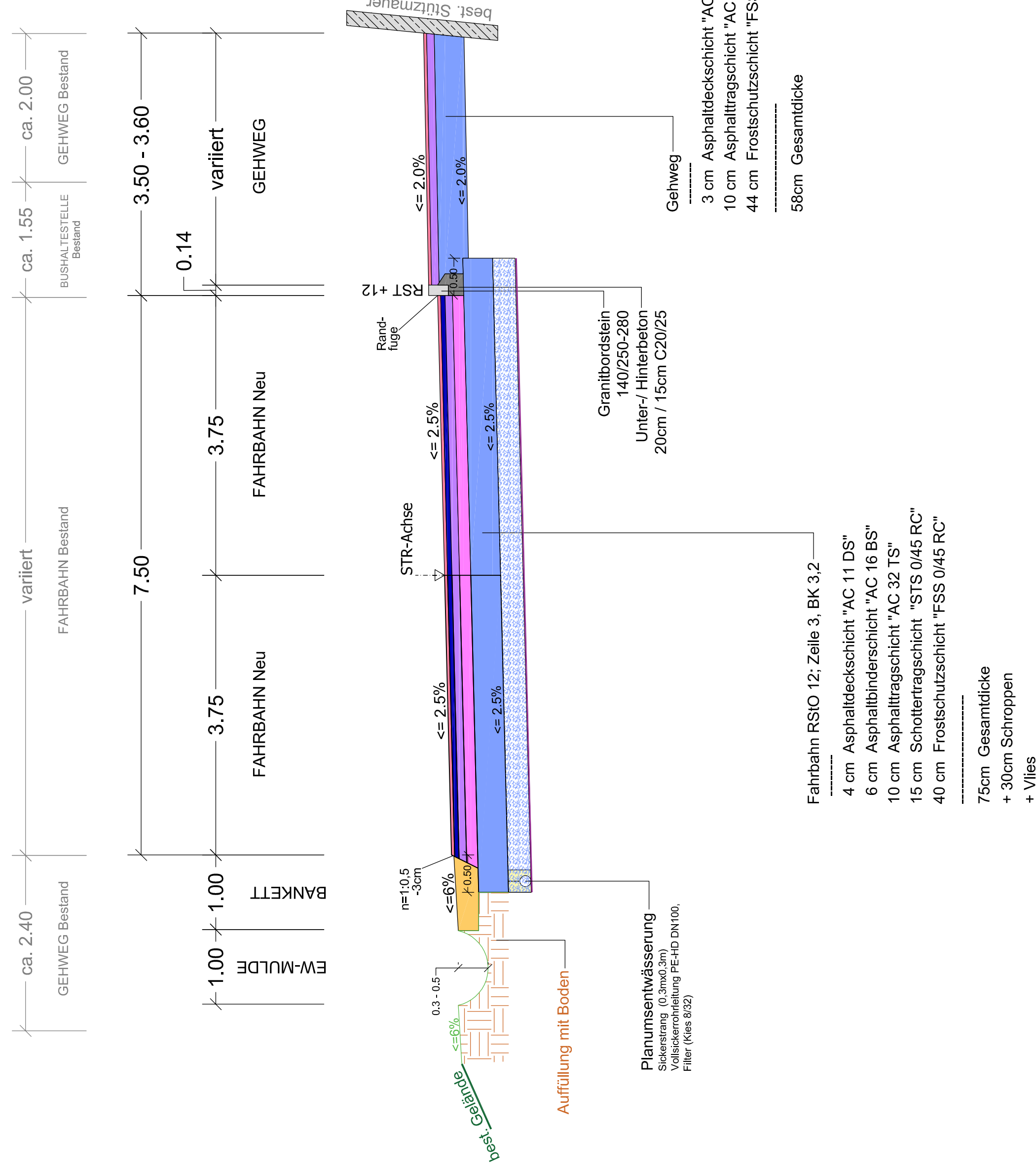


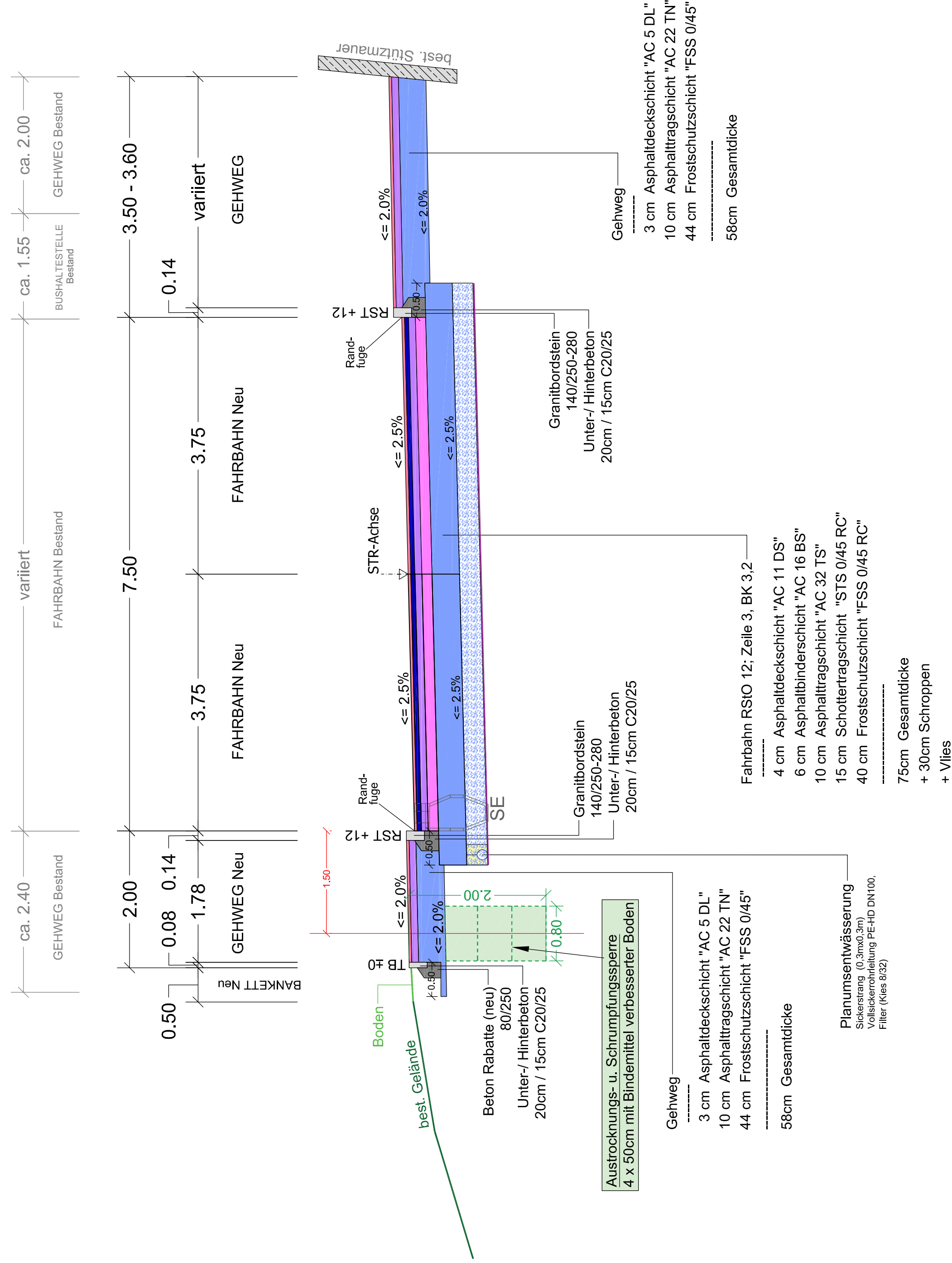
Regelprofil 1 - Station 0+710



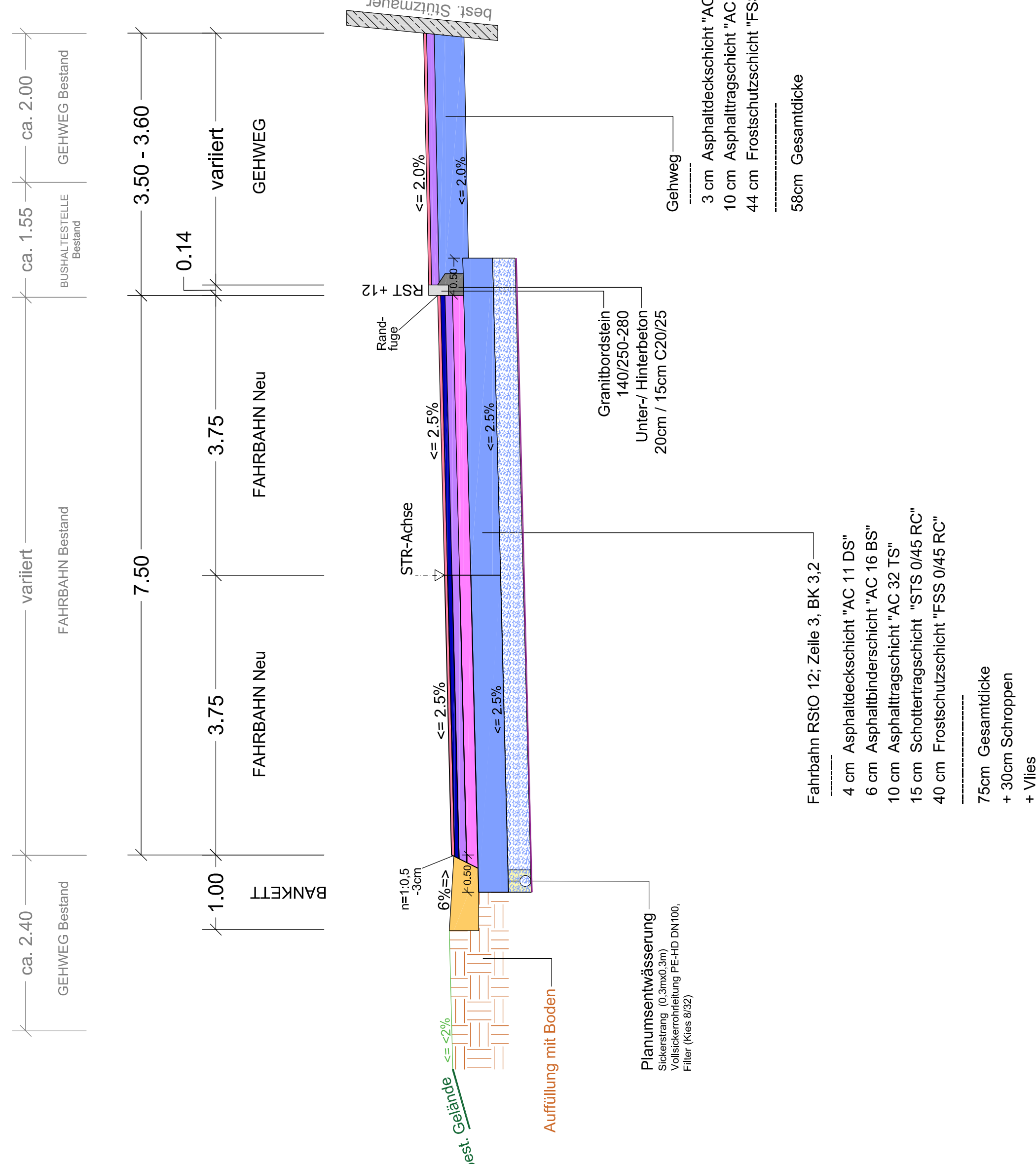
Regelprofil 3 - Station 0+870



Regelprofil 2 - Station 0+795



Regelprofil 4 - Station 0+945



Nr.	Änderung	Datum	Name

Koordinatensystem in Lage und Höhe:

- | | | |
|--|---|--|
| <input type="checkbox"/> Gauß-Krüger-Koordinaten | <input checked="" type="checkbox"/> UTM-Koordinaten Zone 32 | <input type="checkbox"/> lokale Koordinaten |
| <input type="checkbox"/> NN, DHHN12, Status 130 | <input type="checkbox"/> NHN, DHHN92, Status 160 | <input type="checkbox"/> NHN, DHHN2016, Status 170 |

AUSFÜHRUNGSPLANUNG

INGENIEURBÜRO WALTER

Inh. Dominic Walter

Ahornweg 9
 72622 Nürtingen-Neckarhausen
 E-Mail: info@walter-ib.de
 Tel.: 0 70 22 / 95 92 70
 Fax: 0 70 22 / 95 92 75
<http://www.walter-ib.de>

Stadt Nürtingen
Stadtteil Roßdorf
Landkreis Esslingen

Berliner Straße - 3. Bauabschnitt

Projekt-Nr. 02.10.006	Plan-Nummer 3.1	Merkmal M 1.30
Regelprofile 1 bis 4 Straßenbau	Nur zur Kalkulation! Dieser Plan wird nicht Vertragsbestandteil! Änderungen vorbehalten.	Fertigang
		Anlage
		3.1
	Datum	Unterschrift
Fertig	21.04.2026	Webster
Fertiggegeben		D. Walter
Auskennt, d. Bauherrschaft		